

Program rozvoje Mikroregionu Nový Dvůr



**NOVÝ
DVŮR**
mikroregion

na období 2020 - 2026

Zpracováno v roce 2019

Program rozvoje byl schválen Valnou hromadou dne 20.12.2019 usnesením č. 7/6/19/.

Dokument byl zpracován v rámci projektu s názvem Strategické plánování, vzdělání a dělání, ať Kyjovsko pohání!, reg. č.: CZ.03.4.74/0.0/0.0/16_058/0007340, podpořeného z Operačního programu zaměstnanost.



Evropská unie
Evropský sociální fond
Operační program Zaměstnanost

Obsah

1	ÚVOD.....	3
2	ANALÝZA.....	4
2.2.	OBCE MIKROREGIONU	5
2.2.1.	<i>Milotice</i>	5
2.2.2.	<i>Skoronice</i>	5
2.2.3.	<i>Ratíškovice</i>	5
2.2.4.	<i>Vacenovice</i>	6
2.2.5.	<i>Vlkoš</i>	6
2.2.6.	<i>Svatobořice-Mistřín</i>	6
2.3.	PROFIL MIKROREGIONU.....	7
2.3.1.	<i>Charakteristika území</i>	9
2.3.2.	<i>Struktura obyvatelstva</i>	10
2.3.3.	<i>Podnikání v mikroregionu</i>	11
2.3.4.	<i>Dopravní a technická infrastruktura</i>	12
2.3.5.	<i>Cestovní ruch</i>	12
2.3.6.	<i>Občanská vybavenost</i>	13
2.3.7.	<i>Přírodní podmínky a ochrana životního prostředí</i>	15
2.3.8.	<i>Širší vztahy</i>	15
2.4.	ÚZEMNĚ PLÁNOVACÍ DOKUMENTACE OBCÍ.....	17
2.4.1.	<i>Milotice</i>	17
2.4.2.	<i>Skoronice</i>	17
2.4.3.	<i>Ratíškovice</i>	18
2.4.4.	<i>Vacenovice</i>	18
2.4.5.	<i>Vlkoš</i>	18
2.4.6.	<i>Svatobořice-Mistřín</i>	18
2.5.	STAKEHOLDER ANALÝZA	19
2.6.	SWOT ANALÝZA	20
2.7.	ZÁVĚR SITUAČNÍ ANALÝZY A SHRNTÍ	20
3	NÁVRHOVÁ ČÁST.....	21
4	PŘÍLOHY	24
	PŘEPIS VÝSTUPŮ SEMINÁŘE ROZVOJOVÉ POTENCIÁLY MIKROREGIONU NOVÝ DVŮR	24

1 ÚVOD

Program rozvoje Mikroregionu Nový Dvůr je základním plánovacím dokumentem rozvoje mikroregionu. Jde o hlavní nástroj řízení rozvoje mikroregionu, který navazuje a aktualizuje Strategii Mikroregionu Nový Dvůr zpracovanou v roce 2005 s aktualizací v roce 2009.

Smyslem tvorby bylo na základě popsání situace v obcích a názoru zastupitelů a občanů formulovat představy o budoucnosti mikroregionu včetně navržení aktivit, které pomůžou tyto představy dosáhnout.

Tento dokument byl vytvářen v druhé polovině roku 2019 na období let 2020 - 2026. Hlavním řešitelem za mikroregion byla předsedkyně mikroregionu Ing. Jana Bačíková a manažerka mikroregionu Lucie Vlčková, ve spolupráci se zaměstnancem Kyjovského Slovácka v pohybu, z.s. Ing. Pavlem Smetkou.

Podkladem pro tvorbu byly také aktuální programy rozvoje jednotlivých obcí a také výstupy ze semináře Rozvojové potenciály Mikroregionu Nový Dvůr uskutečněného v rámci realizace projektu „Strategické plánování, vzdělání a děláni, ať Kyjovsko pohání!“ dne 24.1.2019.

Finální podoba dokumentu byla veřejně projednána na shromáždění starostů svazku.

2 ANALÝZA

Mikroregion Nový Dvůr je DSO zahrnující šest vinařských obcí: Milotice, Ratíškovice, Skoronice, Vacenovice a Vlkoš a Svatobořice-Mistřín. Mikroregion byl založen v roce 2002, na území o rozloze 7690 ha zde žije 13 256 obyvatel. Hlavní ambicí mikroregionu je rozvoj šetrné venkovské turistiky.

Obce mikroregionu mají bohatou kulturní a historickou minulost. To je jeden z důvodů vysoké atraktivity mikroregionu pro cestovní ruch. Folklorní tradice, možnosti kulturního vyžití a také řada památek tvoří významný potenciál pro budoucí úspěch. Svě nezastupitelné místo zde má jistě i tradice vinařství, se kterou je spojena také řada akcí jak pro místní občany, tak i pro širokou veřejnost, nebo také například cyklostezka Moravská vinná.

Obce mikroregionu budují společnou turistickou infrastrukturu a hledají společnou cestu k celkovému zlepšení místní kvality života. Pořádají řadu kulturních, společenských, i sportovních akcí. Výkladní skříní mikroregionu je zámecká konírna v Miloticích (momentálně slouží jako informační centrum), kterou obce společně spravují.

V analytické části strategického plánu je popsán profil mikroregionu, v rámci kterého je mikroregion identifikován, je charakterizováno jeho území a jsou popsány širší vztahy ve smyslu identifikace stávajících i potenciálních partnerů, vyhodnocení stávajících dokumentů a vyhodnocení návaznosti na dokumenty rozvoje kraje nebo také sousedních mikroregionů. V neposlední řadě je provedena analýza stakeholderů a analýza SWOT. V jednotlivých kapitolách jsou uváděny dílčí závěry pro shrnutí informací uvedených v těchto kapitolách.

V následující části, která se zabývá analýzou mikroregionu, bylo využito všech veřejně dostupných zdrojů týkajících se tématu. Pro analýzu hospodaření bylo využito podkladů získaných z účetních závěrek jednotlivých obcí. Kromě veřejných zdrojů byla použita data čerpána i od zainteresovaných jednotlivců – starostů jednotlivých obcí, současných i bývalých managerů IMC (viz. stakeholder analýza).

2.2. Obce mikroregionu

2.2.1. Milotice

Milotice patří k jedněm z nejstarších osad oblasti, historie obce sahá s největší pravděpodobností až na přelom 11. a 12. století. První písemná zmínka o obci je z roku 1341. Vzhledem ke dlouhé historii obce zde lze nalézt několik historicky cenných budov, kromě známého barokního zámku s parkem a bažantnicí si místní cení i barokního kostela s farou z počátku 18. století. Na seznamu kulturně historických objektů najdeme ale i bývalý lihovar, mlýn a několik dalších domů.



2.2.2. Skoronice

Obec Skoronice je zmíněna poprvé v dokumentech z roku 1322. Středověké osídlení území dokládají nálezy dobové keramiky, které jsou nacházeny při výkopech základů nových domů v obci. Ve Skoronicích lze nalézt kostel zasvěcený sv. Florianovi z roku 1886, škola z roku 1905, nebo také obecní úřad, který byl občany budován svépomocně v období 1957-1958. Nejstarší dům v obci slouží v současné době jako obecní muzeum.



Nejvýznamnější událostí v obci je Skoronská jízda králů. Ta je zapsána na reprezentativní seznam nehmotného dědictví lidstva pod ochranou UNESCO. Kromě jízdy králů je obec Skoronice známá také díky etnografickému muzeu, ve kterém lze nalézt ukázkou tradičního lidového bydlení a také expozici jízdy králů. Obcí prochází vinařská stezka, která prochází kolem vinných sklepů Skoronské budy.

2.2.3. Ratíškovice

Ratíškovice patří k nejpočetnější obce v České republice. Dominantou této obce tvoří radnice z roku 1993, nalézt zde lze také dům pečovatelské služby pro seniory nebo římskokatolický farní kostel, který byl vystavěn v letech 1855-1857. Jednou ze zajímavostí v obci je bytová kolonie Tomáše Bati, který zde otevřel lignitový důl.



Obec Ratíškovice získala oranžovou stuhu za spolupráci obce a zemědělského subjektu, a modrou stuhu, stejně jako obec Skoronice, za společenský život v obci. Dalším oceněním je zelená stuha za péči o zeleň a životní prostředí.

2.2.4. Vacenovice

Písemné zprávy o obci Vacenovice sahají až na počátek 13. století. Amatérské archeologické průzkumy v okolí obce však dokládají osídlení území okolo 5. století př. n. l.

Dodnes je v obci udržováno značné množství tradic, působí zde několik lidových řemeslníků a umělců. Obdobně jako u sousedních vesnic lze ve Vacenovicích nalézt vinné sklepy a budovy s bohatou kulturní historií.




2.2.5. Vlkoš

Historie obce Vlkoš sahá až do roku 1248, kdy je o obci první písemná zmínka. Místní šlechta sídlila ve tvrzi, která se nacházela na kopci Baba-Hradisko. Vlkošská škola, která byla vybudována v roce 1725, slouží v současné době jako obecní úřad obce, nová škola z roku 1990 na místě původní sokolovny.



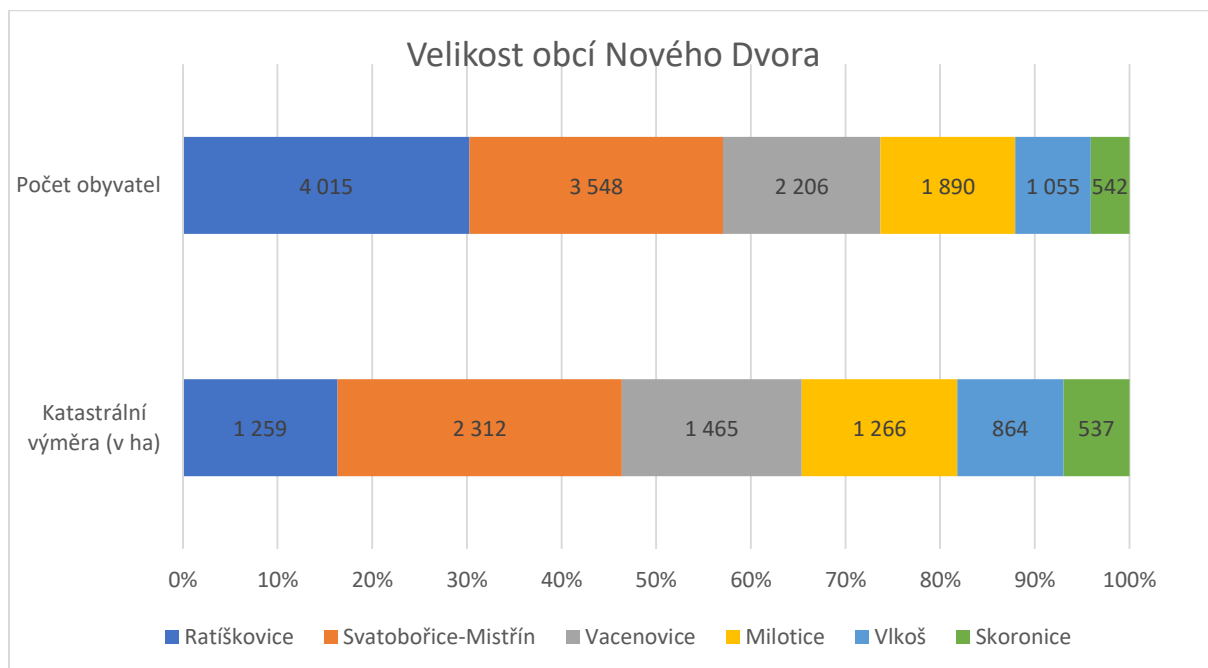
2.2.6. Svatobořice-Mistřín

První písemné zmínky o Svatobořicích jsou z roku 1349, o Mistříně pak ze 13. století. Tyto původní dvě obce se v roce 1964 sloučily. V obci se nachází barokní kostel z roku 1764, základní škola, která byla dokončena v roce 1906 a také bývalý internační tábor, který je současně využíván jako textilka. V obci Svatobořice-Mistřín jsou zachovávány bohaté folklorní tradice, obdobně jako tomu je u ostatních obcí mikroregionu.



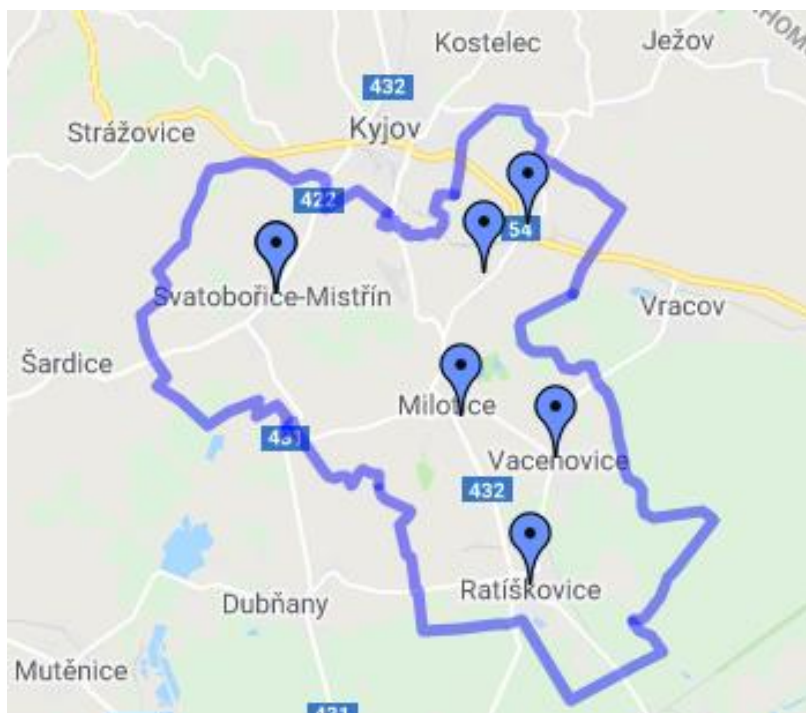
2.3. Profil mikroregionu

Mikroregion Nový dvůr leží v Jihomoravském kraji ve střední části okresu Hodonín. Je tvořen celkem šesti obcemi, jedná se o obce Milotice, Skoronice, Ratíškovice, Vacenovice, Vlkoš a Svatobořice – Místřín. Obec Ratíškovice spadá pod ORP Hodonín, zbylých pět obcí mikroregionu spadá pod ORP Kyjov. Rozloha jednotlivých obcí a údaje o počtu obyvatel jsou uvedeny v grafu č. 1.



Jednotlivé obce disponují dostačující občanskou vybaveností a také zázemím pro podnikatelskou činnost jak drobných podnikatelů, tak i větších firem. Zdravé životní prostředí a využívání přírodních zdrojů udržitelným způsobem mají významný vliv na vnímání mikroregionu obyvateli a turisty.

Graf 1 – Katastrální výměra a počet obyvatel obcí mikroregionu, zdroj: Český statistický úřad (2018)



Obrázek 1 – Mikroregion Nový dvůr, zdroj: Mikroregion Nový dvůr(2018)

Smlouva o vytvoření dobrovolného svazku obcí byla uzavřena v roce 2002. Účelem tohoto svazku je ochrana a také prosazování společných zájmů členských obcí a posílení ekonomické stability regionu. Důraz je, dle zakládacích dokumentů, kladen na zachování a další rozvoj ekologických hodnot a kulturních tradic.

Předmětem činnosti svazku jsou podle schválených stanov mikroregionu především aktivity v oblastech:

- *rozvoj infrastruktury jako podpůrného prostředku nezbytného k rozvoji podnikatelských aktivit*
- *ochrana životního prostředí a jeho vylepšování*
- *ochrana kulturního dědictví*
- *rozvoj venkovské turistiky*
- *zakládání a zřizování organizací sloužících k uspokojování potřeb více obcí*
- *samostatné podnikání a účast na podnikání dalších osob*
- *vytváření koncepčních dokumentů a projektové přípravy ke společným akcím*

Nejvyšším orgánem svazku je shromáždění starostů, které tvoří starostové jednotlivých členských obcí svazku. Dalšími orgány svazku jsou pak předseda a místopředseda svazku, kteří jsou voleni, tajemník a dozorčí rada.

Majetek svazku tvoří jednak původní vklady členských obcí svazku, jejich roční členské příspěvky, dále pak dotace, výnosy z akcí, dary a výnosy z aktivit svazku a podnikatelských i nepodnikatelských aktivit, kde je svazek v pozici zakladatele člena či společníka. Svazek je samostatnou účetní jednotkou.

Hospodaření svazku je na základě stanoveného rozpočtu, a to s majetkem, který do svazku vložily členské obce, nebo který svazek získal podle svých stanov. Majetek svazku, stejně jako jeho finanční hospodaření je upravován zákonem č. 250/2000 Sb. o rozpočtových pravidlech územních rozpočtů, ve znění pozdějších předpisů.

2.3.1. Charakteristika území

Území mikroregionu Nový dvůr je charakteristické venkovskou zástavbou a převažující zemědělskou půdou. Podíl druhů pozemků je uveden v tabulce č. 2.

Obec	1	2	3	4	5	6
Celková výměra	1 265,73	536,94	1 258,52	1 464,95	863,74	2 312,43
Zemědělská půda	944,45	471,83	646,42	743,82	691,37	1 933,18
Orná půda	840,15	427,10	451,46	632,18	632,53	1 726,53
Chmelnice	-	-	-	-	-	-
Vinice	42,07	27,19	85,01	24,31	21,30	80,28
Zahrada	25,04	6,03	34,13	27,62	23,20	51,75
Ovocný sad	4,22	-	60,24	7,83	1,64	9,75
Trvalý travní porost	32,98	11,50	15,59	51,89	12,71	64,88
Nezemědělská půda	321,28	65,11	612,10	721,12	172,37	379,25
Lesní pozemek	67,50	17,66	419,46	602,98	38,25	168,18
Vodní plocha	34,99	5,00	15,88	19,38	8,11	12,96
Zastavěná plocha a nádvoří	36,38	10,19	48,49	34,11	24,73	62,22
Ostatní plocha	182,40	32,26	128,27	64,66	101,28	135,90

Tabulka 2 – Druhy pozemků v jednotlivých obcích (uvedeno v ha), Zdroj: ČÚZK

Legenda: 1) Milotice; 2) Skoronice; 3) Ratíškovice; 4) Vacenovice; 5) Vlkoš;
6) Svatobořice – Místřín

2.3.2. Struktura obyvatelstva

V obcích mikroregionu k 31. 12. 2018 žilo celkem 11 513 obyvatel. Struktura obyvatel podle pohlaví a podle věku je uvedena v tabulkách č. 9 a 10.

Obec	Počet obyvatel celkem	V tom podle pohlaví	
		Ženy	Muži
Milotice	1890	80	73
Skoronice	540	268	272
Ratíškovice	4 040	1 979	2 061
Vacenovice	2 197	1 113	1 084
Vlkoš	1 045	525	520
Svatobořice – Mistřín	3 538	1 786	1 752

Tabulka 3 – Struktura obyvatel mikroregionu podle pohlaví, zdroj: Český statistický úřad, 2019

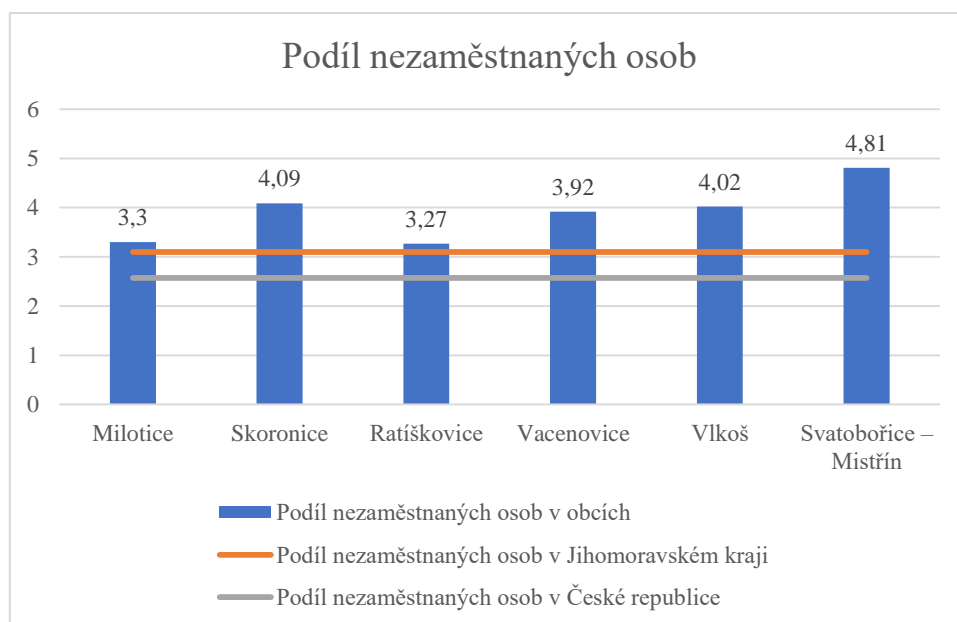
Obec	Počet obyvatel podle věku			Průměrný věk
	0-14	15-64	65 a více	
Milotice	349	1 479	369	41,9
Skoronice	50	344	94	44,3
Ratíškovice	573	2 693	774	43,3
Vacenovice	349	1 479	369	41,9
Vlkoš	147	697	201	43,5
Svatobořice – Mistřín	549	2 331	658	42,2

Tabulka 4 - Struktura obyvatel mikroregionu podle pohlaví, zdroj: Český statistický úřad, 2019

V posledních letech lze zaznamenat trend poklesu podílu nezaměstnaných osob v obcích mikroregionu. V tabulce č. 11 jsou pro jednotlivé obce uvedeny počty uchazečů o zaměstnání v evidenci Úřadu práce k 31. 8. 2019. Podíly nezaměstnaných osob v následujícím grafu porovnány s údaji pro Jihomoravský kraj a také pro Českou republiku.

Obec	Uchazeči o zaměstnání v evidenci úřadu práce	Podíl nezaměstnaných osob (v %)
Milotice	42	3,30
Skoronice	15	4,09
Ratíškovice	88	3,27
Vacenovice	56	3,92
Vlkoš	28	4,02
Svatobořice – Mistřín	112	4,81

Tabulka 5 – Uchazeči o zaměstnání a podíl nezaměstnaných osob, zdroj: Český statistický úřad (2019)



Obrázek 2 – Graf podílu nezaměstnaných osob v obcích ve srovnání s Jihomoravským krajem a Českou republikou

2.3.3. Podnikání v mikroregionu

Ačkoli v regionu převažuje zemědělská činnost, lze zde nalézt také průmyslové podniky. Níže jsou uvedeny nejvýznamnější podniky v mikroregionu:

- Betonárna VLKOŠ společnosti DOBET, spol. s r.o. - moderní míchárna betonu
- SOHAG a.s. - přesné strojírenství, výroba strojních dílů na CNC obráběcích strojích, 3D CNC měření
- AHORN CZ, s. r. o. - výroba a prodej roštů, matrací, postelí, polštářů
- VODO-TOPO-PLYN
- A+S s.r.o. Miroslav – výroba automobilových součástek z plastu, zejména pro firmu Škoda (Obec Vlkoš, 2019b)

Celkové počty podnikatelských subjektů v jednotlivých obcích jsou uvedeny v tabulce č. 12.

Obec	1	2	3	4	5	6
Fyzické osoby podnikající dle živnostenského zákona	351	80	623	401	169	600
Fyzické osoby podnikající dle jiného než živnostenského zákona	18	8	41	25	17	32
Zemědělství podnikatelé	15	9	15	18	17	26
Právnícké osoby	20	17	138	45	46	130
Obchodní společnosti	23	5	99	20	29	66
Akciové společnosti	1	0	7	0	0	2
Družstva	0	0	2	1	0	0
Celkem	435	115	825	491	250	788

Tabulka 6 – Počty podnikatelských subjektů v obcích, zdroj dat: Kurzy.cz (2019)

Legenda: 1) Milotice; 2) Skoronice; 3) Ratíškovice; 4) Vacenovice; 5) Vlkoš; 6) Svatobořice – Místřín

2.3.4. Dopravní a technická infrastruktura

Dopravní infrastrukturu zajišťují silnice I. a II. třídy, které obcemi procházejí. Obcí Vlkoš prochází železnice spojující Brno a Uherské Hradiště. Dopravní spojení je převážně zajištěno autobusy a dostupnost blízkých větších měst Hodonína a Kyjova je dobrá.

V obcích je zajištěna dodávka pitné vody prostřednictvím skupinového vodovodu, odvod splaškových vod je řešen prostřednictvím jednotné kanalizace, nebo ČOV. V obcích je zajištěn svoz odpadu, distribuce elektrické energie a telekomunikace. Plynofikace je provedena ve více než 80 % objektů jednotlivých obcí. (Kyjovské Slovácko v pohybu, 2009) Přes obec Skoronice prochází silnice III/4255 do Milotic a také krajská silnice II/432 a III/4255. Obcí Vacenovice pak procházejí silnice III/4257, III/4256, obcí Vlkoš silnice I/54, II/422, III/4211 a III/4255. Obcí Milotice procházejí silnice II/432, III/4255, III/4256 a III/43116, obcí Ratíškovice silnice II/432. Další dopravní infrastrukturu lokality tvoří místní komunikace.

2.3.5. Cestovní ruch

V mikroregionu prochází řada značených turistických a také cykloturistických tras. Jednou z nejznámějších je Moravská vinná, jejíž část prochází obcemi Ratíškovice, Vacenovice, Skoronice, Milotice a Vlkoš. Dalšími trasami mikroregionu jsou vinařská stezka Podluží, Mutěnická vinařská stezka a také Kyjovská vinařská stezka. Díky tomu má mikroregion vhodné podmínky pro rozvoj turistického ruchu. (Mikroregion Nový dvůr, 2019)

Nejatraktivnějšími turistickými cíli mikroregionu jsou:

- Státní zámek Milotice
- Vinné sklípky
- Internační tábor Svatobořice u Kyjova
- Obecní muzeum ve Skoronicích
- Military muzeum ve Vlkoši
- Vrch Náklo
- Zámecká konírna – infocentrum Mikroregionu Nový dvůr
- Muzeum ve Vagónu a šlapací drezíny (Mikroregion Nový dvůr, 2019b)

Mezi turistické cíle v této lokalitě lze zařadit také pořádané akce a projekty. Již realizované kulturní akce byly:

- Spoznaj a cestuj
- Pěšky nebo s kolem napříč Novým Dvorem

Mimo tyto společné akce jsou pořádány ještě další aktivity jednotlivými obcemi dobrovolného svazku obcí.

Milotice:

- Fašaňková zábava s cimbálovou muzikou
- plesy
- degustace vín

- vernisáže
- noční prohlídky zámku Milotice
- Burčákové putování MND
- silvestrovský pochod

Skoronice:

- jízda králů
- den otevřeného letiště a Drakidáda

Ratíškovice:

- krojované hody
- lampionový průvod
- dušičkový závod
- silvestrovský pochod

Vacnovice:

- plesy, karnevaly
- Vacnovická pouť
- Kateřinská zábava
- silvestrovský pochod

2.3.6 Občanská vybavenost

V jednotlivých obcích mikroregionu Nový dvůr lze najít potřebnou občanskou vybavenost. Jedná se především o obchody, stravování či ubytování zajištěné soukromým sektorem. V obcích jsou také knihovny a dostatečné zajištění sportovního a také kulturního vyžití. Níže jsou uvedeny objekty občanské vybavenosti ve veřejném zájmu v jednotlivých obcích.

Milotice:

- Obecní úřad – Školní 72, 696 05 Milotice
- Základní škola a mateřská škola Milotice – Školní 375, 696 05 Milotice
- Zámek Milotice – Zámecká 1, 696 05 Milotice
- Dětské hřiště
- Hřbitov

Skoronice:

- Obecní úřad – Skoronice 102, 696 41 Skoronice
- Mateřská škola Skoronice – Skoronice 94, 696 41 Skoronice

Ratíškovice:

- Obecní úřad – U Radnice 1300, 696 02 Ratíškovice
- Základní škola a mateřská škola Ratíškovice – Vítězná 701, 696 02 Ratíškovice
- Základní a mateřská škola Ratíškovice – U Jezérka 670, 696 02 Ratíškovice
- Dům pečovatelské služby – Dubňanská 1301, 696 02 Ratíškovice
- Česká pošta – U Pošty 327, 696 02 Ratíškovice
- Krytý bazén Ratíškovice – Sportovní 1, 696 02 Ratíškovice
- Dětské hřiště
- Hřbitov

Vacenovice:

- Obecní úřad – Vacenovice 243, 696 06 Vacenovice
- Česká pošta – Vacenovice, 696 06 Vacenovice
- Základní škola – Vacenovice 41, 696 06 Vacenovice
- Mateřská škola – Vacenovice 581, 696 06 Vacenovice

Vlkoš:

- Obecní úřad – Vlkoš 95, 696 41 Vlkoš
- Základní škola a Mateřská škola – Vlkoš, 696 41 Vlkoš
- Military Muzeum – Vlkoš 121, 696 41 Vlkoš

Svatobořice – Mistrín:

- Obecní úřad – Hlavní 1000/113, 696 04 Svatobořice-Mistrín
- Základní škola a Mateřská škola Svatobořice-Mistrín – Hlavní 871/198, Mistrín, 696 04 Svatobořice-Mistrín
- Hřbitov
- Obecní kulturní dům – Hlavní 1080/111, 696 04 Svatobořice-Mistrín

2.3.7. Přírodní podmínky a ochrana životního prostředí

V obci Milotice jsou následující významné ekologické segmenty: „Písky, U Hraběcího, Hruškovice, Zamazaná, Louky pod zámkem, Zámecký park, Bažantnice, Pod Písečným rybníkem, Písečný rybník, Úvoz pod Vinohrádky, Horky a Kopce“ (Zastupitelstvo města Milotice, 2018)

V obci Svatobořice se nachází výhradní ložisko lignitu, a to ev. č. B3 161 100. Oblast slouží jako průzkumné území Moravských naftových dolů. (Zastupitelstvo obce Skoronice, 2014)

2.3.8. Širší vztahy

Důležitými rozvojovými dokumenty, na které má strategický plán mikroregionu Nový dvůr návaznost, jsou:

- Strategie rozvoje Jihomoravského kraje 2020
- Koncepce rozvoje cyklistiky v Jihomoravském kraji na období 2016-2023
- Program rozvoje cestovního ruchu Jihomoravského kraje na období 2014-2020

Priority Strategie rozvoje Jihomoravského kraje 2020 jsou:

- *„Konkurenceschopná regionální ekonomika v evropském/globálním měřítku*
- *Kvalitní a odpovídající nabídka veřejných služeb*
- *Rozvoj páteřní infrastruktury a dopravního napojení kraje*
- *Dlouhodobá životaschopnost znevýhodněných částí kraje“* (Jihomoravský kraj, 2012)

Cílem Koncepce rozvoje cyklistiky v Jihomoravském kraji na období 2016-2023 je rozvoj cyklodopravy a cykloturistiky, sítě cyklistických tras a cyklostezek v Jihomoravském kraji.

V rámci této koncepce jsou stanoveny následující cíle:

- *„Zvýšení bezpečnosti cyklistů budováním cyklostezek a komunikací vhodných pro cyklisty*
- *Vytvoření podmínek pro koncepční řešení cyklistické dopravy na krajských a státních dopravních stavbách*
- *Začlenění cyklistické dopravy do integrovaného dopravního systému*
- *Zajištění komplexní marketingové prezentace rekreační cyklistiky*
- *Realizace významných projektů na území kraje*
- *Podpora doprovodné cyklistické infrastruktury a kvalitních služeb*

- *Koordinace aktivit v cyklistické dopravě a rekreační cyklistice*
- *Realizace vzdělávacích, komunikačních a osvětových témat*“ (Centrum dopravního výzkumu, 2015)

Program rozvoje cestovního ruchu Jihomoravského kraje na období 2014-2020 definuje pro naplnění svých cílů celkem 11 opatření. Mezi ně patří například zkvalitňování základní infrastruktury cestovního ruchu, rozvoj a zkvalitňování služeb cestovního ruchu, marketingové aktivity či zlepšování dopravní dostupnosti kraje. (GaREP, 2013)

Dalšími dokumenty, které mají vztah na území mikroregionu jsou programy rozvoje jednotlivých obcí:

- Program rozvoje obce Milotice 2019–2024
- Program rozvoje obce Skoronice 2018–2023
- Program rozvoje obce Ratíškovice na období 2018–2023
- Program rozvoje obce Vacenovice 2019–2024
- Program rozvoje obce Vlkoš 2018–2023

Dílčí závěr: Klíčovými dokumenty, které tvoří rámec pro strategický plán mikroregionu jsou Strategie rozvoje Jihomoravského kraje 2020, Koncepce rozvoje cyklistiky v Jihomoravském kraji na období 2016-2023 a také Program rozvoje cestovního ruchu Jihomoravského kraje na období 2014-2020. Dalšími důležitými dokumenty jsou programy rozvoje jednotlivých obcí.

2.4. Územně plánovací dokumentace obcí

V následujících řádcích se zmíníme o územních plánech jednotlivých obcí.

Jednotlivé obce mají samostatné územní plány, ve kterých je řešena koncepce rozvoje území jednotlivých obcí. Jedním ze společných zájmů vybraných obcí je vybudování kanalizace a svedení do ČOV v Miloticích. V územních plánech obcí svazku je uváděn rozvoj cyklistických a turistických tras, rozvoj úseků nových cest pro účelovou dopravu, využití nivních ploch a také rozvoj revitalizačních krajinných úprav.

2.4.1. Milotice

V obci Milotice byl územní plán vydán Zastupitelstvem obce Milotice formou opatření obecné povahy dne 29. 3. 2018. Územní plán Milotice nabyl účinnosti dne 25. 5. 2018. (Kyjov, 2019a)

Územní plán Milotice mimo jiné vymezuje bývalou zemskou sýpku pro rozvoj občanské vybavenosti, v rámci koncepce veřejné infrastruktury je dále uvedeno:

- respektování a rozvíjení cyklistických a turistických tras
- rozvíjení úseků nových cest pro účelovou dopravu
- obecně rozvíjení prostupnosti krajiny
- realizace kanalizační stoky svádějící odpadní vody z obcí Kelčany, Vlkoš, Skoronice na ČOV v Miloticích (Zastupitelstvo obce Milotice, 2018)

V rámci koncepce uspořádání krajiny je uvedeno využití nivních ploch, rozvoj revitalizačních krajinných úprav umožňující autoregulaci biosystému, omezení vodní eroze a odnosu půd a také likvidace starých ekologických zátěží. (Zastupitelstvo obce Milotice, 2018)

2.4.2. Skoronice

V obci Skoronice byl územní plán vydán Zastupitelstvem obce Skoronice formou opatření obecné povahy dne 26. 8. 2014. Územní plán Skoronice nabyl účinnosti dne 23. 10. 2014. (Kyjov, 2019b)

Územní plán Skoronice (Zastupitelstvo obce Skoronice, 2014) vymezuje rozvojovou plochu občanské vybavenosti v severní části v návaznosti na hasičku, a to výhradně pro sport. V rámci koncepce veřejné infrastruktury je dále uvedeno respektování a rozvoj cyklistických a turistických tras, zkvalitnění plochy pro pěší v zastávce, rozvoj úseků nových cest pro

účelovou dopravu a obecně rozvoj prostupnosti krajiny a doplnění obecní kanalizace dle schválené koncepce.

Územní plán Skoronic popisuje v koncepci uspořádání krajiny mimo jiné následující aktivity:

- využití nivních ploch
- rozvoj revitalizačních krajinných úprav
- omezení vodní eroze, odnosu půd a přítoku extravilánových vod
- napojení na ČOV v sousedním katastru Milotice (Zastupitelstvo obce Skoronic, 2014)

2.4.3. Ratíškovice

Územní plán obce Ratíškovice byl vydán zastupitelstvem obce dne 15.12. 2014 a účinnosti nabyl počátkem následujícího roku. Změna č. 1 tohoto územního plánu byla vydána dne 20. 7. 2015 a nabyla účinnosti dne 4. 8. 2015. V současné době je zadána změna č. 2 týkající se vymezení zastavitelných ploch vinných sklepů, a změna č. 3 týkající se vymezení zastavitelných ploch v trati Díly za Náklem. (Hodonín, 2019)

2.4.4. Vacenovice

V roce 2017 proběhlo společné jednání o návrhu územního plánu Vacenovic. Doposud nebyl zveřejněn územní plán Vacenovic, který by nabyl právní moci. V současné době je dostupný návrh územního plánu, který byl projednáván. (Kyjov, 2017)

2.4.5. Vlkoš

V obci Vlkoš byl územní plán vydán zastupitelstvem obce formou opatření obecné povahy dne 26. 8. 2014. Účinnosti nabyl dne 23. 10. 2014. (Kyjov, 2019c)

V územním plánu Vlkoše zaujme smíšený kanalizační systém, kde převažuje odkanalizování jednotnou kanalizací. Na západním okraji obce je navrženo umístění přečerpávací stanice, odpadní vody pak budou odvedeny do společné ČOV v Miloticích. Výstavba splaškové kanalizace je plánovaná v lokalitě vinných sklepů. (Zastupitelstvo obce Vlkoš, 2016)

2.4.6. Svatobořice-Mistřín

V obci Svatobořice-Mistřín byl územní plán vydán zastupitelstvem obce formou opatření obecné povahy dne 14. 12. 2017. Územní plán Svatobořice-Mistřín nabyl účinnosti dne 30. 12. 2017.

2.5. Stakeholder analýza

Management svazku obcí tvoří shromáždění starostů, předseda, místopředseda a tajemník svazku. Shromáždění starostů tvoří nejvyšší orgán svazku, který dále volí, jmenuje a také odvolává předsedu, místopředsedu a tajemníka svazku. Rozhoduje o majetku svazku a také schvaluje plán činností a jednotlivé aktivity svazku. (Mikroregion Nový dvůr, 2002b)

Pro přehlednost je další skupina aktérů regionálního rozvoje v regionu, kterou tvoří obce, uvedena v následující tabulce:

Obec	Starosta
Milotice	Mgr. Josef Levek
Skoronice	František Bíla
Ratíškovice	Ing. Josef Uhlík
Vacenovice	Ing. Jana Bačíková, MBA
Vlkoš	Milan Sluka
Svatobořice – Mistřín	Ing. Miroslav Veselý

Tabulka 7 – Obce jako aktéři regionálního rozvoje v regionu, vlastní zpracování

V oblasti mikroregionu Nový dvůr působí Místní akční skupina Kyjovské Slovácko v pohybu. Jedná se o nevládní neziskové sdružení občanů a právnických osob, kteří usilují o rozvoj v regionu. Celkem jej tvoří administrativní území 45 obcí, mezi které patří i obce mikroregionu Nový dvůr. (Svatobořice-Mistřín, 2019)

MAS Kyjovské Slovácko v pohybu poskytuje kromě informačního servisu a zprostředkování aktuálních informací z regionu také pomoc s komunitním plánováním, osvětové a vzdělávací akce, organizační zajištění akcí, realizace vzdělávacích zájezdů či poradenství v oblasti ekologie. Využívána je také pro zprostředkování informací z dotačních programů, metodickou podporu pro psaní projektů či pomoc s realizací zajímavých záměrů či zakládáním neziskových organizací. (Kyjovské Slovácko v pohybu, 2019)

Za hlavní aktéry aktéry regionálního rozvoje v regionu lze označit Mikroregion Nový dvůr a všechny členské obce a MAS Kyjovské Slovácko v pohybu. Mezi další důležité hráče se řadí místní podnikatelé, zájmová sdružení, ale i ostatní sousedící IMC a jejich struktury.

2.6. SWOT analýza

- SWOT analýza je poměrně univerzální a hojně využívaný nástroj strategického plánování. Integruje poznatky o interních a externích faktorech ovlivňujících úspěšnost organizace. Název této analýzy vznikl z abreviací anglických výrazů pro silné stránky (S), slabé stránky (W), příležitosti (O) a hrozby (T).

2.7. Závěr situační analýzy a shrnutí

Obce mikroregionu mají bohatou kulturní a historickou minulost. To je jeden z důvodů vysoké atraktivity mikroregionu pro cestovní ruch. Folklorní tradice, možnosti kulturního využití a také řada památek tvoří potenciál pro další využití. Své místo má zde jistě i tradice vinařství, se kterou je spojena také řada akcí jak pro místní občany, tak i pro širokou veřejnost, nebo také například cyklostezka Moravská vinná.

Jednotlivé obce disponují dostačující občanskou vybaveností a také zázemím pro podnikatelskou činnost jak drobných podnikatelů, tak i větších firem. Zdravé životní prostředí a využívání přírodních zdrojů udržitelným způsobem mají významný vliv na vnímání mikroregionu obyvateli a turisty.

Klíčovými dokumenty, které tvoří rámec pro strategický plán mikroregionu jsou Strategie rozvoje Jihomoravského kraje 2020, Koncepce rozvoje cyklistiky v Jihomoravském kraji na období 2016-2023 a také Program rozvoje cestovního ruchu Jihomoravského kraje na období 2014-2020.

Hlavními aktéry regionálního rozvoje v regionu je management samotného svazku mikroregionu Nový dvůr, jednotlivé členské obce svazku a také MAS Kyjovské Slovácko v pohybu.

Jedním ze společných zájmů vybraných obcí je vybudování kanalizace a svedení do ČOV v Miloticích. V územních plánech obcí svazku je uváděn rozvoj cyklistických a turistických tras, rozvoj úseků nových cest pro účelovou dopravu, využití nivních ploch a také rozvoj revitalizačních krajinných úprav.

3 NÁVRHOVÁ ČÁST

Vize představuje dlouhodobý obraz o budoucnosti mikroregionu, o tom, jak se bude mikroregion měnit a zlepšovat, soubor představ a priorit mikroregionu. Vize mikroregionu Nový Dvůr byla vydefinována na období příštích 10–20 let. Naplnění této vize povede prostřednictvím dosažení všech dlouhodobých cílů strategie.

3.1 Vize mikroregionu Nový Dvůr

Nový Dvůr je turisticky přívětivý mikroregion plný atraktivních a dostupných míst. V regionu jsou udržovány dobré mezilidské vztahy a bohaté kulturní i folklórní tradice, v průběhu roku je v obcích mikroregionu pořádána řada kulturních i sportovních akcí. Mikroregion je navenek prezentován moderními komunikačními kanály. Je zajištěno fungující řízení svazku se zapojením zájmových skupin, aktivních obyvatel a spolků. Obce mikroregionu a jejich klíčoví aktéři jsou propojeni v síti chytrého regionu a vytváří tak zdravější a pečlivější společenství.

3.2 Opatření a aktivity

Opatření a aktivity formulují způsoby naplnění vize ve střednědobém horizontu. Opatření zastřešuje soubory aktivit v určité oblasti se střednědobým charakterem. Jednotlivá opatření jsou naplňována prostřednictvím konkrétních aktivit, které označují již určitou akci, činnost. Jednotlivé aktivity budou konkrétně specifikovány v akčním plánu, který může mít jednoduchou tabulkovou podobu.

Oblasti rozvoje mikroregionu:

- **Aktivizace občanů a spolků**
- **Management svazku**
- **Propagace svazku**
- **Společné investice**

1) Aktivizace občanů a spolků

Cíl: Zajistit podmínky pro zachování a rozvoj spolkového a společenského života v mikroregionu.

Aktivity:

- plánování a realizace akcí pro jednotlivé věkové skupiny
- podpora spolků ze strany mikroregionu (materiální, finanční)
- založení zastřešující organizace pro spolky v mikroregionu
- udržení stávajících fungujících akcí
- oslovení nově přistěhovaných obyvatel
- komunikace prostřednictvím lídrů, předsedů, jednatelů spolků

2) Management svazku

Cíl: Zajistit kvalitní a fungující řízení svazku a síťovat jednotlivé zájmové skupiny

Aktivity:

- fungování manažera svazku
- vytvoření servisní organizace – půjčování mobiliáře, krojů apod.
- spolupráce škol při plánování ŠVP
- pořádání společných vzdělávání pro zaměstnance obcí
- pořádání exkurzí do jiných svazků za příklady dobré praxe
- vytvoření platformy pro setkávání širšího okruhu zástupců jednotlivých obcí („zastupitelstvo mikroregionu“)
- vytváření „sítí“
- spolupráce s MAS

3) Propagace svazku

Cíl: Prezentovat mikroregion a jeho jednotlivé atraktivity v jednotném duchu a využívat kvalitní a moderní komunikační kanály

Aktivity:

- jednotná propagace obcí v rámci mikroregionu, vytvoření videoprezentací obcí v jednotném duchu
- propagace spolků
- propagace prostřednictvím spolků
- propagace vinných sklepů
- propagační materiály k novým atraktivitám mikroregionu

- hledání nových kanálů pro propagaci velkých akcí typu burčákový pochod
- zoptimalizování obsahu webu svazku, interaktivita webu

4) Společné investice

Cíl: Zvyšovat přístupnost a atraktivitu mikroregionu prostřednictvím moderních forem venkovské turistiky

Aktivita:

- vybudování rozhledny na Nákle
- rozvíjení stávajících sítí cyklostezek
- rozšíření cyklistických tras na bike trial
- fungování sběren kol
- vyhledávání možností pro společné financování projektů přes mikroregion

4 PŘÍLOHY

Přepis výstupů semináře Rozvojové potenciály Mikroregionu Nový Dvůr

Co čekáme?

- je chuť dělat dál všechno, co děláme teď (je zájem) akce
- nové aktivity (ne jenom víno, drezína a konírna)
- ujasnit „poslání“ (pro lidi venku nebo vevnitř?)
- zhodnocení stávajícího stavu
- najít cestu ke sdílení služeb (výběr, řízení, energie...)
- zvýšit potenciál konírny – íčka – certifikace?
- vůbec nic
- co takhle rozhledna?
- zjištění, že není jenom konírna
- návrhy na společné propagační materiály

Co by měl MND dělat?

Zapojování, propojování

- větší zaměření na mládež
- přitáhnout mládež do aktivit mikroregionu a tím zajistit pokračování
- pokus „hrozené rukavice“ spolkům v obcích MND, kdy dojde k vyšší účasti financí z MND či administrace projektu
- pro zapojení více občanů akce ve stylu „zažít Kyjov jinak“
- propojit úřady (úřednice) do společných aktivit
- zapojení občanů
- více akcí pro mládež
- větší zapojení ředitelů škol – soutěže škol
- větší zapojení občanů do organizace a pořádání akcí
- děti si musí určit, co chtějí a co je zajímavá
- zapojit více úřednice OÚ jiných obcí do aktivit mikroregionu a nějakým způsobem přesvědčit mládež o významu mikroregionu do budoucna. Třeba soutěž ve vaření – Master Chef
- hledání dobrovolníků, respektive sdružení napříč mikroregionem, kteří se zapojí do organizací některých akcí

Projekty, dotace

- MND prostředník pro získávání dotací
- společné podávání dotací – investiční
- zdroje – dotační projekty
- rozhledna na Nákle
- cyklostezky – polní zpevněné cesty v okolí Nákla a na Náklo
- všechny spolky pod jednou střechou

- omezení školních her na žáky 5. třídy ať to není tak zatěžující pro učitele a ať se děti sejdou, než opustí 1. stupeň školy a nemusí to být forma soutěží ale třeba seznámení s aktivitami jednotlivých škol
- vyznačení cyklotratí mimo cyklostezky pro bike trial

Management

- mít manažera – vztyčná osoba pro všechny
- rozvíjet dál školní aktivity
- pokračovat s aktivitami s důchodci
- zlepšení komunikace mezi vedením jednotlivých obcí
- vánoční trhy mikroregionu
- společný manažer projektů
- nechala bych všechny akce tak, jak jsou, protože všechny jsou navštěvované a kdo chce, tak si najde to svoje
- držet se současných akcí, v případě, v případě, že o některé z nich bude upadat zájem, tak je nahradit jinými
- akcí MND stačí, doporučuji organicky řešit nová akce musí být moc dobrá

Propagace a PR

- plavání délky průplavu
- každý starosta přivede 4 mladé lidi na setkání MND
- PR materiály zajímavých míst MND (jednotně) – je to pomoc pro ty místa (nejsou peníze)
- natočit video prezentaci napříč obcemi mikroregionu
- propagovat akce více v předstihu
- kvízy pro mladé
- zamýšlení vydávání „buletinu MND“
- větší informovanost všem občanům MND
- více plošné zviditelnění všech aktivit – spolky
- větší propagace a značení areálů vacenovských sklepů (viz. značení v Miloticích)
- lepší propagace mikroregionu jako celku
- souhlasím s propagačními materiály (novými), protože hodně obcí MND se posunulo dál, má nové atraktivity a je škoda na ně neupozornit
- více zpropagovat a rozšířit burčákový pochod
- více propagačních materiálů do konírny za obce
- Burčákové putování – větší propagace
- pokud nejsou PR dárky MND k dispozici pro starosty obcí na významné akce – je potřeba dělat zároveň PR obce i MND
- zlepšení propagace akcí, hledání nových informačních kanálů

Komunikace

- zapojení více lidí do dění mikroregionu
- pořádat kurzy – semináře např. pro účetní, aby při komunikaci mezi obcemi o sobě věděli (znali se)
- rozumně se umět domluvit

- mikroregion jako servisní organizace obcí – půjčovat mobiliáře, sdílení zkušeností starostů a zaměstnanců obce, spolupráce na hranicích katastrů, společný postup (diskuze) k zásadním spol. tématům

Zdroje

- vnitřní aktivity obcí, spolků a občanů

Akce

- akce pro celou rodinu – sportovní, turistické
- Ratiškovské bicí – vystoupení pěti kapel kde bubnující jsou z Ratiškovic, hostující kapely z mikroregionu
- soutěž pro turistu – tak, aby navštívil maximum míst v MND – vydat brožurku, kde bude po navštívení dáno razítko, po vyplnění dojde k losování a odměna pro turistu
- sbírat kroje a půjčovat je
- společná akce vedoucích spolků obcí – kdo je kdo
- akce školní parlament
- různé společenské akce, kulturní, sportovní – propagace
- školní hry ponechat, ale třeba jen jednou ročně (střídání obcí)
- zaměřit se na upadající folklor
- udržet současné akce
- podpora údržby a prodeje místních produktů – podnikatelů
- zachovat stávající akce a rozvíjet je
- společné akce spolků – VINÁŘI, HASIČI, SPORTOVCI
- webové stránky – design ok obsah nic moc
- akce pro mládež, zapojení mládeže
- diskotéka pro mladé – s výstupem tanečních mladých skupin
- setkání všech pracovníků obcí všech obcí MND
- více akcí pro celé rodiny
- návštěva jiných mikroregionů – inspirace

Co funguje?

- pochod za prasátkem
- společné aktivity nás obohacují
- předávání informací, zkušeností
- léto v konárně, expozice o obcích
- síť akcí (senior dance, trh, soutěže škol, burčákové putování)
- starostové
- komunikace mezi starosty

Co nefunguje?

- zaměření na investice, upozadění propojování občanů
- kdo, co bude dělat na akcích
- stojí to jen na starostech
- roztržité zájmy

- už nepřidávat akce (aktivity)
- ztráta „konírny“ – dotování provozu
- některé obce nedají ani propisku (na odměnu)
- problémy s kofinancováním
- velké investice – neshody mezi obcemi
- propaguje se více konírna a drezína
- komunikace na nižších úrovních
- některé školy se nechtějí zapojit do soutěže škol
- rozdílná míra zapojení obcí
- nezáměr lidí o činnosti mikroregionu
- Burčákové putování – nezapojení obcí Ratíškovice a Svatobořice
- soutěže škol – zatěžuje to školy – návrh – dělat to o víkendu, zapojit rodiny
- akce nevycházejí od lidí ale od vedení obce
- nedostatečná propagace mikroregionu na akcích
- nedostatečná komunikace s mládeží